


## Putovanje iz Švicarske u Hrvatsku ....

# Automobilom u Istru

### Automobilom na istarski poluotok u Svetvincenat/Smoljanci

Tko u mjestu odmora želi biti mobilan, a ne ovisiti o iznajmljenom automobilu, u Hrvatsku, odnosno Istru, mora putovati automobilom. Najkraći put u svakom slučaju vodi preko Italije i Slovenije u Istru. Ovisno o mjestu stanovanja, odnosno polaznoj točki, moguće su 4 varijante. Odlučite se za najpovoljniju mogućnost putovanja.

**Varijanta 1:** Lötschberg – Simplon  
Vlak za prijevoz automobila od Kanderstega do Goppensteina.  
Vožnja automobilom preko Brig – Simplon – Iselle  – Domodossola – Stresa – Milano

**Varijanta 2:** Lötschberg – Simplon  
Vlak za prijevoz automobila od Kanderstega do Iselle   
Vožnja automobilom preko Domodossola – Stresa – Milano


**Varijanta 3:** tunel St. Gotthard – Bellinzona – Lugano – Chiasso  Como – Milano


**Varijanta 4:** tunel St. Bernadino – Bellinzona – Lugano – Chiasso  Como – Milano

### Plan puta, cijene, rezervacije i informacije BLS-a dobit ćete pod:

<http://www.bls.ch/autoverlad>

### Sve 4 varijante vode preko Milana!

**Italija:** na raskrižju autoceste Milano – vozite na A-4, smjer Venezia – preko Bergamo – Brescia – Verona – Vicenza – Padova – Venezia – Trieste – odvojak autoceste, smjer Kopar (Capodistria) – oprez, nalazite se na kružnom toku i napuštate taj smjer Capodistria – sada glavnim cestama vozite do graničnog prijelaza Škofje 

**Slovenija:** Škofje: smjer Kopar (Capodistria) – Izola (Isola) – Potrorož (Portorose) – granični prijelaz Sečovlje (Siccole) 

**Hrvatska:** Sečovlje (Siccole) – smjer Pula: Buje – Kaldanija – Krasica – Žudetići – Vižinada – Ferenci – Baderna – Sv. Lovrec – cca. 5 km nakon Sv. Lovrec dolazi odvojak na kojem se skreće lijevo u smjeru Pula – sada ste na brzom cestu i prelazite vijadukt (lijevo vidite ruševine Dvigrada) – nakon vijadukta silazite s brze ceste na sljedećem izlazu u smjeru Rovinj / Kanfanar – zatim vozite desno u smjeru Kanfanar: nakon željezničkog prijelaza desno – sada vozite paralelno sa željezničkom prugom - zavoj 90° ulijevo (na desnoj strani vidite željeznički prijelaz) – sljedeći odvojak desno u smjeru Maruzini: kod nogometnog igrališta desno, smjer Smoljanci – Salambati: zavoj 90° udesno – prijelaz željezničke pruge – sada vidite tablu s oznakom mjesta Smoljanci (na lijevoj strani konoba "Stari dub" – nakon toga na odvoju, smjer lijevo kroz selo Smoljanci – vidite drvenu tablu "Agroturizam Stancija 1904" i prelazite željezničku prugu – zatim odmah desno ... nalazite se na parkiralištu "Stancija 1904".

## Dobro došli!

### Planer puta i zemljovidi

Za Vas smo pripremili mali izbor zemljovida pod "[Dolazak](#)". Izvanredan planer puta za izračunavanje Vaše rute naći ćete npr. pod: <http://www.reiseplanung.de/>

### Naš GPS-položaj:

stupanj geografske širine: 45° 05,469' stupanj geografske dužine: 13° 50,714' nadmorska visina: 266 m

### U slučaju nužde ili za moguća pitanja, dostupni smo za Vas 24 sata na GSM:

Izvan Hrvatske: 00385 98 73 89 74

Unutar Hrvatske: 098 73 89 74

### Važni telefonski brojevi za slučaj nužde:

Policija: 92

Hitna pomoć: 94

Vatrogasci: 93

Pomoć na cesti: 987 (HAK - Hrvatski Autoklub)